



SECRETARÍA DE AGRICULTURA,
GANADERÍA, PESCA Y ALIMENTOS

INFORME SEMANAL AL 21/08/08

- Evolución de los cultivos al 21/08/08
 - ❖ Precipitaciones
 - ❖ Cosecha Gruesa, Campaña 2007/08 (Maíz)
 - ❖ Cosecha Fina, Campaña 2008/09 (Cebada Cervecera, Colza, Lino y Trigo)
 - ❖ Cosecha Gruesa, Campaña 2008/09 (Girasol)
- Evolución de la Superficie Sembrada – Resumen
- Avance de la cosecha de Maíz, 2007/08
- Avance de la siembra de Cebada Cervecera, 2008/09
- Avance de la siembra de Trigo, 2008/09
- Área sembrada de granos y algodón, 1998/99-2007/08
- Volúmenes de producción de granos y algodón, 1998/99-2007/08
- Producción de cultivos en la República Argentina, 2007/08
- Humedad del suelo y aspectos del cultivo
- Registros pluviométricos semanales entre el 13/08/08 y el 19/08/08
- Mapa de Precipitaciones

SECRETARIA DE AGRICULTURA, GANADERÍA, PESCA Y ALIMENTOS

Dirección de Coordinación de Delegaciones

PRECIPITACIONES (del 13/08 al 19/08)

En **Buenos Aires** hubo lluvias aisladas de 1.5-3.5 mm en B. Juárez y Tres Arroyos (sudeste), de 2-6 mm en Tandil, Lobería y Necochea (zona Mar y Sierras), de 0.5-7 mm en Olavarría, Bolívar y Daireaux (centro), y de 1 a 6 mm en el oeste provincial.

El sur de **La Pampa** registró 1-8 mm en Atreucó, Capital, Catriló y Guatraché, en tanto **Santa Fe** recibió lluvias de 3-15 mm, concentradas en el norte.

En el NEA, el **Chaco** informó 1-4 mm, y **Corrientes**, 2.5-91 mm. Hacia el NOA, solamente **Santiago del Estero** exhibió algún registro: 4 mm en Los Juríes.

EVOLUCION DE LOS CULTIVOS AL 21/08/08

COSECHA GRUESA – CAMPAÑA 2007/08

Maíz

La cosecha se encuentra prácticamente finalizada; quedando sólo por levantar los últimos lotes que aún poseen un alto contenido de humedad en los granos y que se encuentran ubicados en los partidos de Necochea, San Cayetano y Tres Arroyos, en el sudeste de la provincia de **Buenos Aires**.

COSECHA FINA – CAMPAÑA 2008/09

Cebada Cervecera

Se da por finalizada la siembra de este cereal en el área de la delegación Tandil, en la provincia de **Buenos Aires**, por lo que sólo restan implantar algunos lotes en la zona de la delegación Tres Arroyos, para concluir la misma en todo el país. En general, el cultivo presenta un buen aspecto, pero con lento desarrollo por las bajas temperaturas. No se observan problemas de plagas ni enfermedades. Los primeros lotes implantados en la región norte están en etapa de macollaje.

En la zona de la delegación Casilda, en la provincia de **Santa Fe**, pese a que este cereal tiene una mayor rusticidad y tolerancia a sequía comparado con el trigo, el elevado

nivel de déficit hídrico determina que no se aprecien lotes de cebada en buen estado, ya que se observan marcados amarillamientos y manchones de plantas con crecimiento retrasado. El potencial de rinde ha quedado resentido, ya que el cultivo evoluciona dentro de la fase de macollaje con extrema sequía.

Colza

En la provincia de **Buenos Aires**, en áreas de influencia de la delegación Bolívar, se han registrado escasas precipitaciones, aunque suficientes para mantener el adecuado nivel hídrico en el perfil, permitiendo el normal desarrollo de los plantíos.

En la semana, en la zona de competencia de la delegación Pigüé, prácticamente no se registraron precipitaciones, razón por la que se estiman necesarios nuevos aportes pluviométricos para asegurar la continuidad de los cultivos, dado que si bien hubo un muy buen nacimiento, producto de algunas lluvias, las reservas de humedad del suelo son escasas.

En la región del sudeste bonaerense, continuaron registrándose precipitaciones, con diferente intensidad dependiendo la zona; en la región de Tres Arroyos, la humedad ambiente, y edáfica es elevada; mientras que en áreas de Tandil, las precipitaciones registradas fueron suficientes para el mantenimiento de la humedad en niveles adecuados. En ambas zonas, se registran buenos stands de plantas logradas en todos los casos, con una emergencia normal y uniforme y sin dificultades sanitarias. El estado fenológico es de plántula/elongación.

La persistente ausencia de precipitaciones registrada en toda la provincia de **Córdoba**, se refleja en el estado general de los plantíos emplazados en tres de las delegaciones donde existe este cultivo. Tanto en Laboulaye, Marcos Juárez como en San Francisco, los perfiles edáficos presentan déficits de humedad, con niveles que van desde regulares, principio de sequía a sequía. Esta situación ya es manifiesta en el estado general del cultivo, siendo éste regular, y con escaso desarrollo. El estado fenológico que atraviesan los plantíos, en dichas zonas es de elongación.

El cultivo emplazado en la región de Rosario del Tala, provincia de **Entre Ríos**, se encuentra en etapas de roseta a elongación, con buen estado general, sobre todo en aquellos lotes en donde se registraron precipitaciones, mientras que los menos favorecidos presentan un estado regular.

En la provincia de **San Luis**, durante el período informado, no se registraron precipitaciones, pero aún se mantiene la humedad edáfica, por lo que el desarrollo y el crecimiento continúan a ritmos normales.

Lino

El estado de los lotes implantados en áreas de Rosario del Tala, provincia de **Entre Ríos**, es bueno, atravesando etapas desde nacimiento a ramificación, en los lotes más adelantados; también se está a la espera de una buena lluvia para que continúe su evolución. Algunos productores se encuentran realizando controles de malezas

En la zona comprendida por la delegación Paraná, no se registraron precipitaciones, ubicando la clasificación del suelo en el nivel de humedad de principio de sequía. No obstante, el cultivo no evidencia esta situación, ya que el aspecto general es de regular a bueno, y se encuentra en etapas de nacimiento a ramificación.

Trigo

Buenos Aires

En el área de la delegación Pergamino, los trigos presentan un lento crecimiento por las bajas temperaturas, por lo que aún no han cubierto la superficie del suelo y, en algunos casos, las puntas de las hojas se ven amarillas debido a las fuertes heladas que se han manifestado. Igualmente el cultivo, en general, presenta un buen aspecto, sin problemas de humedad, plagas o enfermedades, y siguen con su desarrollo por debajo de la tierra, fortaleciendo el sistema radicular.

En el ámbito de la delegación Lincoln, los primeros lotes implantados se encuentran en macollaje, en tanto que los últimos están entrando en dicha etapa. El contenido de humedad de los suelos es justa en los partidos de Lincoln y General Viamonte y regular en los demás partidos. En F. Ameghino y algunas regiones del partido de General Villegas, es necesaria la ocurrencia de lluvias en los próximos días para el normal desarrollo del cultivo. Se observaron ataques de mancha amarilla en General Pinto y Lincoln y de pulgones en Ameghino y Lincoln, pero sin ser severos.

Se da por concluída la siembra en jurisdicción de la delegación Veinticinco de Mayo. El aspecto de los lotes es bueno, a pesar de su lento desarrollo debido a las bajas temperaturas que se están registrando. Los trigos de ciclo largo recién comienzan a cubrir el surco, pero no en su totalidad. No se registran inconvenientes de orden sanitario. Sería necesario el aumento gradual de la temperatura, para que el cultivo comience su desarrollo.

A pesar de las escasas precipitaciones ocurridas en el área que abarcan las delegaciones Bolívar y Salliqueló, los niveles de humedad de los suelos son aceptables, y el cultivo se está desarrollando normalmente, sin problemas de plagas y/o enfermedades.

En la zona de la delegación Pigüé, la ausencia de lluvias está afectando las reservas de humedad del suelo, por lo que se necesitan buenos registros pluviométricos para asegurar la continuidad sin problemas del cultivo, el cual, hasta el momento, ha tenido un buen nacimiento.

En el transcurso de la semana, se registraron muy pocas lluvias en algunos partidos de la delegación Tandil. Estas condiciones ambientales permitieron continuar con la siembra, la cual está a punto de concluir. La disponibilidad de humedad en el perfil es buena, como así también el stand de plantas logrado. La emergencia es normal y uniforme, y no se observan inconvenientes sanitarios.

En el área de la delegación Tres Arroyos, la humedad ambiente sigue siendo alta, razón por la cual, las labores de implantación están algo atrasadas. El partido de Necochea, es el que menos avanzó en la siembra, por la elevada humedad del suelo, debido a que, en los últimos meses, ha sido el que más precipitaciones recibió. Si no mejoran las condiciones del piso, posiblemente no se llegue a cubrir la superficie inicialmente estimada, al atrasarse demasiado la fecha.

El cultivo en el ámbito de la delegación Bahía Blanca, se mantiene en buenas condiciones, con la humedad justa. Las bajas temperaturas impiden una mayor evolución. Se están controlando ataques de arañuelas y pulgones.

Córdoba

En la zona de la delegación Laboulaye, los días se presentaron fríos, ventosos y no se registraron precipitaciones, por lo que la falta de humedad en la región es notoria. Los trigos más adelantados presentan un macollaje pobre con poco desarrollo y los de ciclo intermedio a corto, muestran un lento crecimiento.

En el ámbito de la delegación Marcos Juárez, la ausencia de lluvias sigue complicando el estado de los suelos, los que presentan una marcada falta de humedad en los primeros 20 a 40 cm, según la zona. El cultivo está ingresando en un período crítico, por lo que, de no producirse lluvias en los próximos 10 días, se resentirán los rindes potenciales. La región norte de la delegación es la más afectada, principalmente al norte de la ruta provincial N°2. También se está acentuando el déficit de humedad al oeste del departamento Unión. Al norte de J. Posse, al sur de Bell Ville y en San Marcos, el estado de los lotes comienza a deteriorarse, observándose síntomas como amarillamiento de hojas y escaso desarrollo. En el área central del departamento Marcos Juárez, los buenos suelos y las rotaciones permiten que el cultivo se mantenga, pero ya se está detectando el amarillamiento de las hojas inferiores. Los mejores lotes son los sembrados sobre maíz, por la buena reserva de humedad que tenían. En la zona sur de la delegación, en Canals, A. Ledesma y Arias, el cultivo también manifiesta los efectos de la falta de precipitaciones, aunque al sur de A. Ledesma, en un área no extensa, en el mes de julio cayeron 30 mm que hoy reflejan lotes en muy buen estado. En cuanto al estado fenológico, en general, el cultivo se encuentra en macollaje con un promedio de 3 macollos. Los lotes más adelantados presentan el primer nudo.

Los lotes de trigo en el ámbito de la delegación Villa María, aún presentan un buen estado general, sin amarillamiento de las hojas a pesar de la falta de lluvias. La mayor parte se encuentra en plena etapa de macollaje. Se observan arañuelas y, en algunas zonas, pulgones, para lo cual se han realizado los tratamientos correspondientes.

Sigue siendo complicada la situación de los lotes de trigo en los departamentos del norte de la delegación San Francisco (Colón, Totoral y Tulumba), por la escasez de agua disponible en el suelo. En el departamento San Justo (zona norte, sureste y oeste), el panorama se agudiza en forma notable debido a que los suelos presentan un nivel severo de desecamiento por la falta de lluvias adecuadas, que de no producirse en los próximos días, provocarán daños irreversibles al cultivo. En general, se observa un notable retraso en la evolución fenológica de los trigos. Los lotes más evolucionados se encuentran en pleno macollaje.

Entre Ríos

En la semana no se registraron precipitaciones, y se alternaron días templados, húmedos, con días fríos acompañados por heladas.

En el área de la delegación Rosario del Tala, es necesaria la ocurrencia de lluvias para el normal desarrollo del cultivo, el cual se encuentra entre las etapas de nacimiento y macollaje. En aquellos lotes en pleno macollaje y con humedad, se están aplicando fertilizantes nitrogenados, con dosis menores a la campaña anterior.

La Pampa

En el área de la delegación General Pico, el estado de los lotes es bueno, particularmente en el sector triguero de la región (departamentos de Conhelo, Trenel y sur de Realicó). No se reportaron inconvenientes generalizados en la emergencia y en las primeras etapas de crecimiento del cultivo. Los lotes más adelantados, de variedades de ciclo largo, están ingresando en la etapa de premacollaje. La mayor parte del área posee plántulas con dos a tres hojas, cinco a seis raíces seminales primarias y se ha iniciado la formación del nudo de macollaje. El fuerte déficit hídrico de la capa subsuperficial del perfil edáfico, afectará no sólo la formación de raíces secundarias, sino la capacidad potencial de las plantas para generar macollos.

En el ámbito de la delegación Santa Rosa, la superficie implantada con este cereal es un 20% superior a la de la campaña 07/08, pero es un 35% inferior, si la comparamos con el promedio histórico. En general, los lotes presentan un buen estado, aunque han sido un poco afectados por las últimas heladas. No se observa todavía gran nacimiento de malezas, no siendo necesario realizar controles, como así también, no se han realizado aplicaciones de fertilizantes durante el macollaje.

Santa Fe

En el área de la delegación Avellaneda, nuevamente se registraron precipitaciones sumamente irregulares y, en general, de escaso milimetraje, exceptuando casos puntuales, favoreciendo el desarrollo de aquellos lotes que recibieron chaparrones para continuar su evolución. En las zonas donde aún se mantiene la sequía, principalmente en el departamento Nueve de Julio, se han presentando importantes ataques de pulgones, que se están controlando.

Debido a la ausencia de lluvias en la zona de la delegación Rafaela, se agudizan las condiciones de déficit de humedad en los suelos. Se necesita la ocurrencia de precipitaciones a la brevedad, para favorecer la evolución de los cultivos ante el progresivo incremento de la demanda hídrica en las próximas etapas. Si bien el estado de los lotes varía según zonas, manejo y nivel tecnológico aplicado, en general, evolucionan en forma lenta y con menor número de macollos por la falta de agua, mientras que en algunos casos su aspecto es regular comenzando a manifestar síntomas de estrés hídrico. La mayoría de los lotes se encuentran en la etapa de pleno a fin de macollaje. En general, los cultivos presentan buen estado sanitario.

En la zona de la delegación Cañada de Gómez, si bien durante gran parte del mes de julio, con la ocurrencia de lluvias en algunas localidades y en general con temperaturas moderadas, el cultivo fue mejorando visualmente, y actualmente la situación ha cambiado, principalmente en los departamentos Iriondo y Belgrano, en donde ya han transcurrido tres meses prácticamente sin lluvias, por lo que los lotes han ido desmejorando notablemente, afectando en mayor medida a los cultivares de ciclo largo por encontrarse más avanzados en su ciclo. Así, pueden observarse efectos tales como clorosis foliares, intensa pérdida de hojas basales y de macollos. No obstante esto, en áreas que recibieron mayor cantidad de lluvias, los cultivos aún no alcanzan a manifestar estos severos problemas. Los lotes de primera siembra, se encuentran actualmente en etapas de fines de macollaje.

Permanece invariable el estado de los lotes de trigo en el ámbito de la delegación Casilda, los cuales presentan un paupérrimo nivel evolutivo. Aquellos planteos que atraviesan el período de macollaje, manifiestan un bajo número de macollos, con síntomas de clorosis foliar; mientras que los trigos más tardíos no han logrado superar los cinco centímetros de altura en su etapa de crecimiento vegetativo y se encuentran como aletargados, dado el nulo aporte de humedad de los últimos meses. En algunas zonas se

han dado de baja los campos destinados a este cereal, sometiéndolos a pastoreo, mientras que también existen casos puntuales de lotes que se han desecado con glifosato, por su germinación irregular y escasísimo desarrollo vegetativo. Los registros pluviométricos indican que la ausencia de lluvias se remonta hasta el mes de marzo o abril, siendo éstas de bajo volumen pluviométrico, por lo cual las reservas de humedad existentes en los suelos de la zona son escasísimas, poniendo en serio riesgo el futuro de este cultivo. Hasta el momento, no se ha detectado la aparición de síntomas de enfermedades foliares como tampoco de insectos.

En el departamento General López, los trigos muestran síntomas de déficit hídrico muy marcados, los que se evidencian por un pronunciado amarillamiento de las hojas.

San Luis

Durante la semana no se registraron precipitaciones en la provincia. Mientras que en algunas zonas los suelos aún mantienen un buen contenido hídrico, hay sectores de la provincia en donde se está sintiendo la falta de humedad. El estado fenológico varía entre dos hojas desplegadas y macollaje, en función de las fechas de siembra. Por lo general, los lotes presentan un buen stand de plantas, y a pesar de la escasa tecnología aplicada, tienen un buen estado. Se han realizado algunas aplicaciones de herbicidas para el control de malezas de hoja ancha.

NOA

Continúa siendo buena evolución de los trigos, gracias a la buena acumulación de humedad por las lluvias estivales; de todas maneras, sería beneficiosa la ocurrencia de nuevas precipitaciones. Las altas temperaturas diurnas están acelerando el desarrollo del cultivo.

Santiago del Estero

Lo implantado en los departamentos de la zona de riego del Río Dulce, evoluciona favorablemente, encontrándose la mayoría de los lotes entre comienzos de floración y floración plena. La disponibilidad de agua en el suelo, ha permitido mitigar el efecto de algunas heladas leves que se han registrado en forma dispersa en las últimas dos semanas. En la zona norte de la provincia, los lotes muestran una evolución aceptable, pese a que no se registran lluvias desde el mes de abril.

Tucumán

La situación del cultivo sigue siendo complicada, ya que no se registraron precipitaciones y la falta de humedad de los suelos se está agravando. La mayor parte de los trigos están en etapa de elongación y algunos, comenzando la floración, por lo que se esperan algunas lluvias que mejoren el panorama.

COSECHA GRUESA – CAMPAÑA 2008/09

Girasol

Santa Fe

En la zona de Avellaneda, se han registrado precipitaciones en algunos sectores de la delegación, pudiéndose encontrar suelos con todos los niveles de humedad, desde adecuado hasta sequía. Es por ello que, si bien ha llovido en el departamento Nueve de Julio, no se avanza en la siembra de esta oleaginosa. En los restantes departamentos se continúa a buen ritmo, llegándose a cubrir aproximadamente el 50% de la superficie planificada.

Entre Ríos

En la zona comprendida por la delegación Rosario del Tala, la intención de siembra para la próxima campaña se estima que descendería alrededor del 12% respecto a la campaña pasada, debido a la baja de los precios en los mercados.

Chaco

Se reinició la siembra de esta oleaginosa a pesar de las escasas precipitaciones. La situación sigue siendo crítica. A pesar de que se pronostican lluvias en toda la zona del NEA, en la provincia del Chaco no se producen. De seguir así, no sólo fracasarían las expectativas sino que se correría el riesgo de perder lo sembrado.

Santiago del Estero

Las perspectivas de siembra se muestran por el momento muy complicadas debido a la continuidad de la seca, fundamentalmente en el sudeste provincial; los menores registros del verano, hacen necesarias precipitaciones de mayor magnitud que permitan alguna recarga en los perfiles. En algunas zonas del noreste (departamento Alberdi) son necesarias algunas lluvias para activar las siembras, si bien la situación no reviste la misma gravedad del sudeste.

ESTIMACIONES AGRICOLAS

21/08/08

Si desea alguna aclaración respecto a la información presentada en este informe, puede comunicarse con el (011) 4349-2758/93 o vía e-mail a: prosiiap@mecon.gov.ar.

Evolución de la Superficie Sembrada y Cosechada

Semana al 21/08/08

MAIZ

Provincia	Campaña				Area cosechada al:	
	06/07	07/08	06/07	07/08	14/08/08	21/08/08
	en %		en ha		en %	
Buenos Aires	100	99	708.430	858.750	99	99
Córdoba	100	100	989.350	1.184.320	100	100
Entre Ríos	100	100	168.060	201.510	100	100
La Pampa	100	100	201.950	182.400	100	100
Santa Fe	100	100	309.530	307.100	100	100
Resto del País	100	100	460.752	439.830	100	100
Total	100	99	2.838.072	3.173.910	99	99

TRIGO

Provincia	Campaña				Area sembrada al:	
	07/08	08/09	07/08	08/09	14/08/08	21/08/08
	en %		en ha		en %	
Buenos Aires	97	99	2.833.373	2.553.840	96	99
Córdoba	100	100	1.149.200	686.100	88	100
Entre Ríos	100	100	310.800	244.600	100	100
La Pampa	76	100	183.000	253.700	100	100
Santa Fe	100	100	753.920	358.800	84	100
Resto del País	87	100	406.882	446.760	100	100
Total	97	99	5.637.175	4.543.800	95	99

AVANCE DE LA COSECHA DE MAIZ
CAMPAÑA: 2007/08(*)

DELEGACION	AREA							AREA	
	SEMBRADA	17/7	24/7	31/7	7/8	14/8	21/8	NO COSECHABLE	COSECHADA
Bahía Blanca	9.700	-	-	-	100	100	100	8.500	1.200
Bolívar	65.500	100	100	100	100	100	100	9.800	55.700
Bragado	86.000	100	100	100	100	100	100	7.500	78.500
Junín	126.300	100	100	100	100	100	100	4.700	121.600
Lincoln	124.485	100	100	100	100	100	100	14.000	110.490
Pehuajó	171.300	100	100	100	100	100	100	22.500	148.800
Pergamino	93.700	100	100	100	100	100	100	2.950	90.750
Pigüé	17.500	100	100	100	100	100	100	10.000	7.500
Salliqueló	100.000	100	100	100	100	100	100	52.000	48.000
Tandil	100.600	100	100	100	100	100	100	48.800	51.800
Tres Arroyos	53.000	48	62	62	78	93	97	8.000	43.650
25 de Mayo	91.700	100	100	100	100	100	100	6.440	85.260
Otros Partidos	16.000	100	100	100	100	100	100	500	15.500
BUENOS AIRES	1.055.785	97	98	98	99	99	99	195.690	858.750
Laboulaye	240.000	100	100	100	100	100	100	73.700	166.300
M. Juárez	314.300	100	100	100	100	100	100	23.180	291.120
Río Cuarto	320.600	100	100	100	100	100	100	12.000	308.600
San Francisco	236.000	100	100	100	100	100	100	36.500	199.500
Villa María	258.700	100	100	100	100	100	100	39.900	218.800
CORDOBA	1.369.600	100	100	100	100	100	100	185.280	1.184.320
Paraná	94.400	100	100	100	100	100	100	6.400	88.000
R. del Tala	128.000	100	100	100	100	100	100	14.490	113.510
ENTRE RIOS	222.400	100	100	100	100	100	100	20.890	201.510
General Pico	198.500	100	100	100	100	100	100	127.400	71.100
Santa Rosa	235.000	85	85	85	85	100	100	123.700	111.300
LA PAMPA	433.500	91	91	91	91	100	100	251.100	182.400
Avellaneda	75.000	19	19	72	87	100	100	68.500	6.500
C. de Gómez	65.000	100	100	100	100	100	100	7.700	57.300
Casilda	56.300	100	100	100	100	100	100	2.000	54.300
Rafaela	125.000	100	100	100	100	100	100	40.000	85.000
V. Tuerto	106.500	100	100	100	100	100	100	2.500	104.000
SANTA FE	427.800	98	98	99	99	100	100	120.700	307.100
CATAMARCA	10.000	100	100	100	100	100	100	1.800	8.200
CORRIENTES	16.000	100	100	100	100	100	100	4.300	11.700
CHACO	130.500	99	100	100	100	100	100	25.000	105.500
FORMOSA	19.000	100	100	100	100	100	100	-	19.000
JUJUY	5.200	28	67	92	100	100	100	480	4.720
MISIONES	32.200	100	100	100	100	100	100	3.100	29.100
SALTA	48.000	40	86	98	100	100	100	4.000	44.000
SAN LUIS	113.600	100	100	100	100	100	100	41.750	71.850
S. ESTERO	125.200	82	86	90	95	100	100	18.500	106.700
TUCUMAN	39.060	100	100	100	100	100	100	-	39.060
TOTAL PAIS	4.047.845	97	98	98	99	99	99	872.590	3.173.910
2006/07	3.580.000	97	98	99	99	99	100	-	-

(*) Cifras Provisorias

Las AREAS están expresadas en hectáreas.

ESTIMACIONES AGRICOLAS

S.A.G.P. y A.

AVANCE DE LA SIEMBRA DE CEBADA CERVECERA
CAMPAÑA 2008/09

DELEGACION	AREA A							AREA SEMBRADA	
	SEMBRAR (*)	17/7	24/7	31/7	7/8	14/8	21/8		
Bahía Blanca		24.700	100	100	100	100	100	100	24.700
Bolívar		31.200	100	100	100	100	100	100	31.200
Bragado		17.500	100	100	100	100	100	100	17.500
Junín		28.500	85	100	100	100	100	100	28.500
Lincoln		20.550	87	95	100	100	100	100	20.550
Pehuajó		36.700	98	100	100	100	100	100	36.700
Pergamino		2.900	100	100	100	100	100	100	2.900
Pigüé		19.000	42	68	84	93	100	100	19.000
Salliqueló		32.000	89	95	100	100	100	100	32.000
Tandil		85.500	25	47	77	90	95	100	85.500
T.Arroyos		152.400	75	83	86	95	98	99	150.876
25 de Mayo		24.000	81	96	100	100	100	100	24.000
BUENOS AIRES	08/09	474.950	73	83	91	96	98	99	473.426
	07/08	421.250	75	92	95	98	100	100	
Laboulaye		5.000	100	100	100	100	100	100	5.000
M. Juárez		1.600	59	66	100	100	100	100	1.600
Río Cuarto		-	-	-	-	-	-	-	-
S. Francisco		-	-	-	-	-	-	-	-
Villa María		-	-	-	-	-	-	-	-
CORDOBA	08/09	6.600	90	92	100	100	100	100	6.600
	07/08	4.800	100	100	100	100	100	100	
Paraná		-	-	-	-	-	-	-	-
R. del Tala		-	-	-	-	-	-	-	-
ENTRE RIOS	08/09	-	0	0	0	0	0	0	-
	07/08	-	-	-	-	-	-	-	
Gral.Pico		3.000	70	80	100	100	100	100	3.000
Santa Rosa		2.350	20	30	80	97	100	100	2.350
LA PAMPA	08/09	5.350	48	58	91	99	100	100	5.350
	07/08	4.500	59	67	67	67	67	67	
Avellaneda		-	-	-	-	-	-	-	-
C. de Gómez		-	-	-	-	-	-	-	-
Casilda		1.100	50	58	100	100	100	100	1.100
Rafaela		-	-	-	-	-	-	-	-
V. Tuerto		3.250	90	90	100	100	100	100	3.250
SANTA FE	08/09	4.350	80	82	100	100	100	100	4.350
	07/08	4.600	100	100	100	100	100	100	
SAN LUIS	08/09	175	100	100	100	100	100	100	175
	07/08	-	-	-	-	-	-	-	
TOTAL PAIS	08/09	491.425	73	83	91	96	98	99	489.901
	07/08	435.325	76	92	95	98	99	99	

(*) Expectativa de siembra.

Las AREAS están expresadas en hectáreas

ESTIMACIONES AGRICOLAS

SAGPyA

AVANCE DE LA SIEMBRA DE TRIGO
CAMPAÑA 2008/09

DELEGACION		AREA A							AREA SEMBRADA
		SEMBRAR (*)	17/7	24/7	31/7	7/8	14/8	21/8	
Bahía Blanca	T.Pan	299.500	98	99	100	100	100	100	299.500
	T.Fideo	7.535	98	99	100	100	100	100	7.540
Bolívar	T.Pan	50.650	70	75	85	88	100	100	50.650
	T.Fideo	1.500	25	40	75	82	100	100	1.500
Bragado		57.850	91	95	100	100	100	100	57.850
Junín		83.200	73	96	100	100	100	100	83.200
Lincoln		164.350	90	95	99	100	100	100	164.350
Pehuajó	T.Pan	121.600	98	100	100	100	100	100	121.600
	T.Fideo	2.600	100	100	100	100	100	100	2.600
Pergamino		105.550	100	100	100	100	100	100	105.550
Pigüé	T.Pan	380.000	72	83	88	91	100	100	380.000
	T.Fideo	6.500	15	20	88	91	100	100	6.500
Salliqueló	T.Pan	134.000	77	88	92	95	100	100	134.000
	T.Fideo	2.600	75	100	100	100	100	100	2.600
Tandil	T.Pan	382.650	17	33	55	72	91	96	367.340
	T.Fideo	3.600	-	-	-	42	73	86	3.100
T.Arroyos	T.Pan	673.500	63	76	81	86	92	98	660.030
	T.Fideo	37.822	16	37	59	71	86	95	35.930
25 de Mayo		70.000	47	57	78	88	97	100	70.000
BUENOS AIRES	08/09	2.585.007	67	77	84	90	96	99	2.553.840
	07/08	2.925.517	74	80	85	91	97	97	-
Laboulaye		126.000	82	88	90	96	100	100	126.000
M. Juárez		178.030	100	100	100	100	100	100	178.030
Río Cuarto		99.280	75	95	98	100	100	100	99.280
S. Francisco		70.950	32	32	44	44	44	100	70.950
Villa María		211.840	88	100	100	100	100	100	211.840
CORDOBA	08/09	686.100	82	90	92	93	94	100	686.100
	07/08	1.149.200	95	98	99	99	100	100	-
Paraná		104.600	92	100	100	100	100	100	104.600
R. del Tala		140.000	55	70	97	100	100	100	140.000
ENTRE RIOS	08/09	244.600	71	83	98	100	100	100	244.600
	07/08	310.800	93	98	99	100	100	100	-
Gral.Pico		73.700	78	84	96	98	100	100	73.700
Santa Rosa		180.000	75	82	91	95	100	100	180.000
LA PAMPA	08/09	253.700	76	83	92	96	100	100	253.700
	07/08	240.000	73	75	76	76	76	76	-
Avellaneda		25.000	100	100	100	100	100	100	25.000
C. de Gómez		95.200	63	95	95	100	100	100	95.200
Casilda		48.600	45	70	100	100	100	100	48.600
Rafaela		115.000	58	58	62	62	62	100	115.000
V. Tuerto		75.000	80	100	100	100	100	100	75.000
SANTA FE	08/09	358.800	65	81	86	88	88	100	358.800
	07/08	753.920	98	99	99	99	100	100	-
CATAMARCA		19.000	100	100	100	100	100	100	19.000
CORRIENTES		2.100	88	100	100	100	100	100	2.100
CHACO		4.000	100	100	100	100	100	100	4.000
FORMOSA		420	90	100	100	100	100	100	420
JUJUY		1.040	100	100	100	100	100	100	1.040
MISIONES		-	-	-	-	-	-	-	-
SALTA		160.000	100	100	100	100	100	100	160.000
SAN LUIS		4.300	100	100	100	100	100	100	4.300
S. ESTERO		66.000	88	100	100	100	100	100	66.000
TUCUMAN		189.900	100	100	100	100	100	100	189.900
TOTAL PAIS	08/09	4.574.967	73	82	88	92	96	99	4.543.800
	07/08	5.847.120	84	88	91	94	97	97	-

(*) Expectativa de siembra.

Las AREAS están expresadas en hectáreas

ESTIMACIONES AGRICOLAS

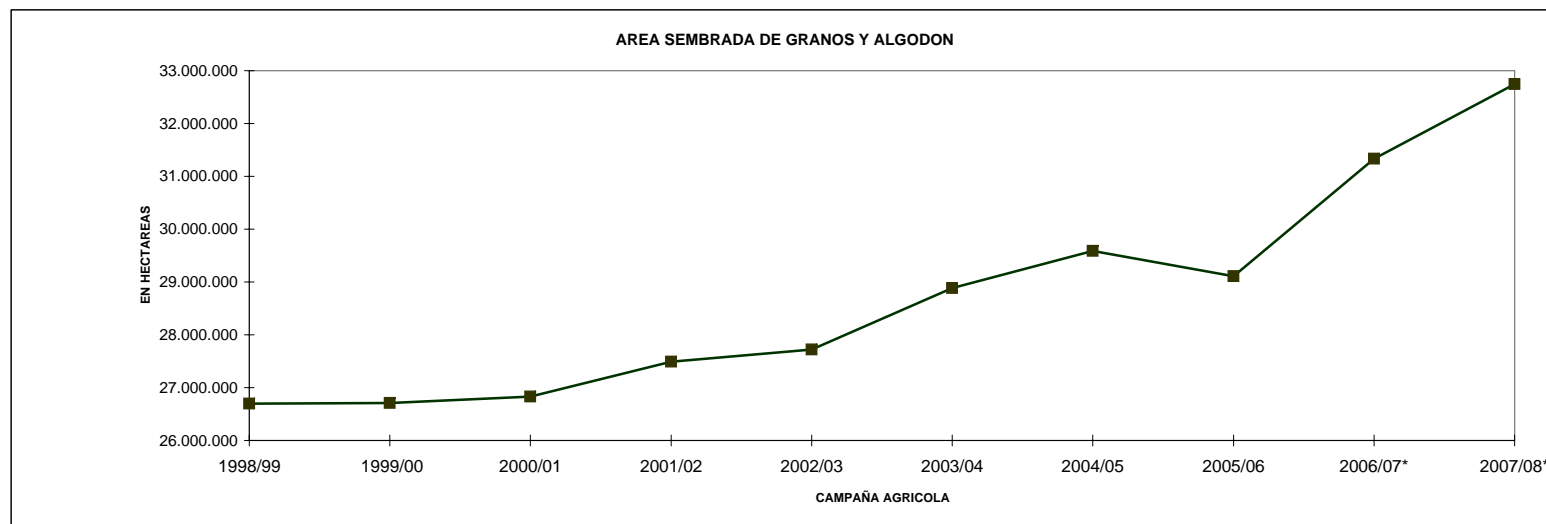
SAGPyA

AREA SEMBRADA DE GRANOS Y ALGODÓN

(en hectáreas)

Campañas Agrícolas 1998/99 a 2007/08(*)

CULTIVOS	1998/99	1999/00	2000/01	2001/02	2002/03	2003/04	2004/05	2005/06	2006/07*	2007/08*
ALPISTE	27.000	24.000	20.000	16.000	19.000	16.000	16.000	13.000	9.000	11.000
ARROZ	291.000	201.000	154.000	126.000	135.000	172.000	165.000	171.300	168.000	185.000
AVENA	1.822.000	1.711.000	1.664.000	1.516.000	1.368.000	1.344.000	1.275.000	1.023.000	1.067.000	1.113.000
CEBADA CERVECERA	218.000	182.000	246.000	260.000	270.000	343.000	272.000	273.000	339.000	436.000
CEBADA FORRAJERA	24.000	20.000	16.000	16.000	14.000	25.000	28.000	22.000	27.000	30.000
CENTENO	372.000	365.000	373.000	336.000	338.000	340.000	294.000	207.000	221.000	227.000
MAIZ	3.268.000	3.652.000	3.495.000	3.064.000	3.084.000	2.988.000	3.400.000	3.190.000	3.580.000	4.050.000
MIJO	89.000	91.100	79.500	55.200	50.000	50.000	28.000	31.000	38.000	42.000
SORGO GRANIFERO	880.000	819.000	698.000	592.000	593.000	545.000	617.000	577.000	700.000	815.000
TRIGO	5.453.000	6.300.000	6.497.000	7.109.000	6.300.000	6.040.000	6.260.000	5.222.000	5.676.000	5.850.000
Subtotal Cereales	12.444.000	13.365.100	13.242.500	13.090.200	12.171.000	11.863.000	12.355.000	10.719.300	11.825.000	12.759.000
CARTAMO	15.300	39.700	58.400	33.000	23.000	30.000	49.000	27.000	76.000	44.000
COLZA	2.200	3.875	8.700	2.150	8.000	18.000	17.000	7.000	10.000	14.000
GIRASOL	4.212.000	3.587.000	1.891.000	2.050.000	2.378.000	1.850.000	1.970.000	2.260.000	2.381.000	2.620.000
LINO	102.000	68.000	28.000	20.000	14.000	29.000	37.000	47.000	29.000	10.000
SOJA	8.400.000	8.790.000	10.665.000	11.639.000	12.607.000	14.525.000	14.400.000	15.329.000	16.141.000	16.500.000
Subtotal Oleaginosas	12.731.500	12.488.575	12.651.100	13.744.150	15.030.000	16.452.000	16.473.000	17.670.000	18.637.000	19.188.000
ALGODON	751.000	345.000	410.000	173.100	158.000	266.000	406.000	309.000	403.000	318.000
MANI	337.000	219.000	252.000	222.000	157.000	170.000	211.000	174.000	216.000	226.000
POROTO	431.000	293.000	275.000	263.000	206.000	134.000	145.000	235.000	251.000	255.000
Subtotal Otros Cultivos	1.519.000	857.000	937.000	658.100	521.000	570.000	762.000	718.000	870.000	799.000
TOTAL	26.694.500	26.710.675	26.830.600	27.492.450	27.722.000	28.885.000	29.590.000	29.107.300	31.332.000	32.746.000



* Estimaciones provisionarias.

21/08/2008

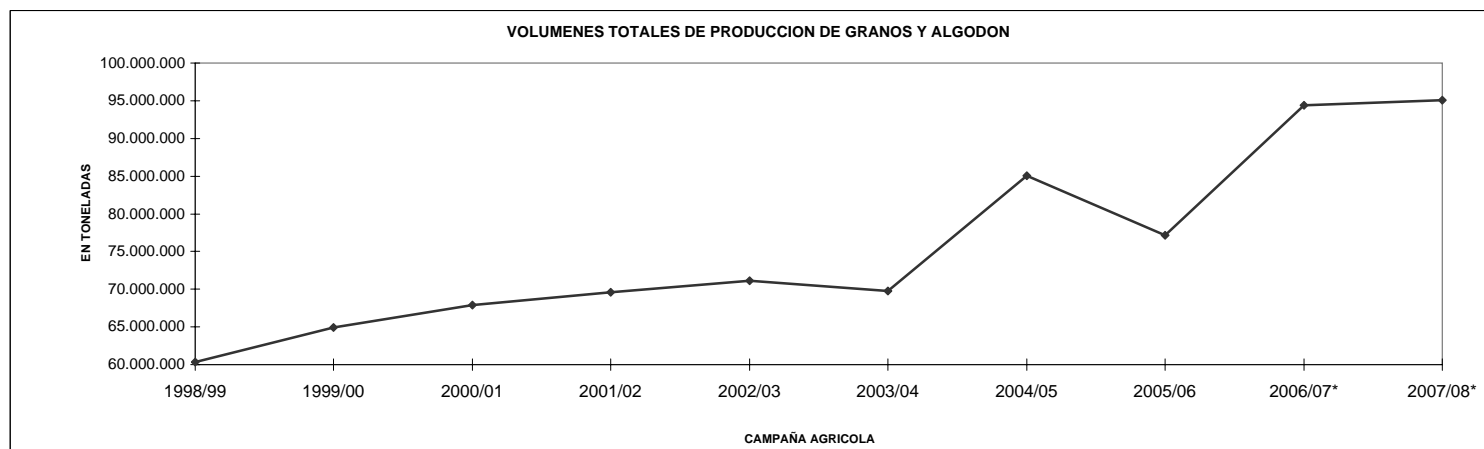
ESTIMACIONES AGRICOLAS- S.A.G.P y A.

VOLUMENES DE PRODUCCION DE GRANOS Y ALGODON

(en ton)

Campañas Agrícolas 1998/99 a 2007/08(*)

CULTIVOS	1998/99	1999/00	2000/01	2001/02	2002/03	2003/04	2004/05	2005/06	2006/07*	2007/08*
ALPISTE	24.000	22.000	19.000	17.000	18.000	17.000	17.000	15.000	9.000	9.000
ARROZ	1.658.000	903.000	873.000	709.000	718.000	1.060.000	956.000	1.193.500	1.075.000	1.250.000
AVENA	383.000	555.000	642.000	645.000	487.500	332.000	536.000	227.000	243.000	470.000
CEBADA CERVECERA	535.000	414.000	717.000	521.000	543.000	1.000.000	886.000	796.000	1.266.000	1.460.000
CEBADA FORRAJERA	3.000	5.000	5.000	8.000	5.000	4.000	8.000	3.000	3.000	7.000
CENTENO	66.000	116.000	125.000	81.000	80.000	37.000	92.000	33.000	17.000	77.000
MAIZ	13.500.000	16.781.000	15.360.000	14.710.000	15.040.000	15.000.000	20.500.000	14.500.000	21.800.000	20.500.000
MIJO	46.000	47.600	31.200	28.100	22.000	11.000	16.000	16.000	15.000	17.000
SORGO GRANIFERO	3.222.000	3.344.000	2.909.000	2.847.000	2.685.000	2.160.000	2.900.000	2.328.000	2.795.000	2.900.000
TRIGO	12.400.000	15.300.000	15.960.000	15.300.000	12.301.000	14.560.000	16.000.000	12.600.000	14.600.000	16.000.000
Subtotal Cereales	31.837.000	37.487.600	36.641.200	34.866.100	31.899.500	34.181.000	41.911.000	31.711.500	41.823.000	42.690.000
CARTAMO	9.600	30.900	47.300	23.500	13.300	18.000	51.000	19.000	58.000	33.000
COLZA	2.200	6.000	15.380	2.320	10.450	20.000	26.000	10.000	11.000	20.000
GIRASOL	7.100.000	6.000.000	3.179.000	3.843.000	3.714.000	3.160.000	3.700.000	3.800.000	3.498.000	4.650.000
LINO	85.000	47.000	22.000	16.000	11.000	29.000	36.000	54.000	34.000	10.000
SOJA	20.000.000	20.200.000	26.864.000	30.000.000	34.800.000	31.577.000	38.300.000	40.500.000	47.483.000	46.200.000
Subtotal Oleaginosas	27.196.800	26.283.900	30.127.680	33.884.820	38.548.750	34.804.000	42.113.000	44.383.000	51.084.000	50.913.000
ALGODON	618.000	417.000	509.000	218.000	201.000	354.000	448.000	418.000	545.000	506.000
MANI	340.000	420.000	394.000	362.000	221.000	293.000	445.000	347.000	600.000	615.000
POROTO	340.000	297.000	263.000	278.000	215.000	151.000	169.000	323.000	328.000	330.000
Subtotal Otros Cultivos	1.298.000	1.134.000	1.166.000	858.000	637.000	798.000	1.062.000	1.088.000	1.473.000	1.451.000
TOTAL	60.331.800	64.905.500	67.934.880	69.608.920	71.085.250	69.783.000	85.086.000	77.182.500	94.380.000	95.054.000



* Estimaciones provisionarias
21/08/2008
ESTIMACIONES AGRICOLAS - SAGPyA

PRODUCCION DE CULTIVOS EN LA REPUBLICA ARGENTINA
CAMPAÑA: 2007/08 (*)

CULTIVOS	AREA SEMBRADA	AREA NO COSECHADA	AREA COSECHADA	%	RENDIMIENTO (qq/ha)	PRODUCCION (miles ton)
	(1)	(en miles de hectáreas)				
CEREALES						
ALPISTE	11	1	10	90,9	9,0	9
ARROZ	185	1	184	99,5	67,9	1250
AVENA	1113	889	224	20,1	21,0	470
CEBADA CERVECERA	436	23	413	94,7	35,4	1460
CEBADA FORRAJERA	30	27	3	10,0	23,3	7
CENTENO	227	188	39	17,2	19,7	77
MAIZ	4050	845	3205	79,1	64,0	20500
MIJO	42	30	12	28,6	14,2	17
SORGO GRANIFERO	815	210	605	74,2	47,9	2900
TRIGO	5850	170	5675	97,0	28,2	16000
SUBTOTAL CEREALES	12759	2384	10370	81,3		42690
OLEAGINOSOS						
CARTAMO	44	0	44	100,0	7,5	33
COLZA	14	1	13	90,7	16,1	20
GIRASOL	2620	44	2576	98,3	18,0	4650
LINO	10	0	10	100,0	10,0	10
SOJA	16500	229	16271	98,6	28,4	46200
SUBTOTAL OLEAGINOSOS	19188	274	18913	98,6		50913
OTROS CULTIVOS						
ALGODON	318	7	311	97,8	16,3	506
MANI	226	1	226	99,8	27,3	615
POROTOS	255		255	100,0	12,9	330
TOTAL GENERAL	32746	2666	30075	91,8		95054

(*) Cifras provisionarias
ESTIMACIONES AGRICOLAS, 21/08/08
SAGPyA

HUMEDAD DEL SUELO Y ASPECTO DEL CULTIVO

Fecha: 15/08/08 al 21/08/08

PROVINCIA	DELEGACION	MAIZ		TRIGO	
		H	A	H	A
BUENOS AIRES	BAHIA BLANCA	-	-	A/R	B
	BOLIVAR	-	-	A	B
	BRAGADO	-	-	A/R	B
	JUNIN	-	-	A	B
	LINCOLN	-	-	A/R	B
	PEHUAJO	-	-	A	B
	PERGAMINO	-	-	A	B
	PIGÜE	-	-	A/R	B
	SALLIQUELO	-	-	A	B
	TANDIL	-	-	A	B
TRES ARROYOS	A	R/M	A	B	
25 DE MAYO	-	-	A	B	
CORDOBA	LABOULAYE	-	-	PS	R
	MARCOS JUAREZ	-	-	R/PS	R
	RIO CUARTO	-	-	PS	R
	SAN FRANCISCO	-	-	S	B/R/M
	VILLA MARIA	-	-	A/R	B
ENTRE RIOS	PARANA	-	-	PS	B
	ROSARIO DEL TALA	-	-	A	B
LA PAMPA	GENERAL PICO	-	-	S	B
	SANTA ROSA	-	-	S	B
SANTA FE	AVELLANEDA	-	-	A/PS/S	B/R/M
	CAÑADA DE GOMEZ	-	-	R/PS/S	B/R
	CASILDA	-	-	S	R/M
	RAFAELA	-	-	PS/S	B/R
	VENADO TUERTO	-	-	R/PS	R
CATAMARCA	CATAMARCA	-	-	A	B
CORRIENTES	CORRIENTES	-	-	-	-
CHACO	ROQUE SAENZ PEÑA	-	-	S	R/M
FORMOSA	FORMOSA	-	-	-	-
JUJUY	JUJUY	-	-	A	B
MISIONES	POSADAS	-	-	-	-
SALTA	SALTA	-	-	A	B
SAN LUIS	SAN LUIS	-	-	A/R	R/B
SANTIAGO DEL ESTERO	SANTIAGO DEL ESTERO	-	-	A/PS	B/R/M
TUCUMAN	TUCUMAN	-	-	PS/S	R/B

ESTIMACIONES AGRICOLAS- S.A.G.P y A.

REFERENCIAS:

(H) Humedad del suelo

(A) Aspecto del Cultivo

E: Exceso

MB: Muy bueno

A: Adecuado

B: Bueno

R: Regular

R: Regular

PS: Principio de sequía

M: Malo

S: Sequía

REGISTROS PLUVIOMÉTRICOS DE LA SEMANA
Y ACUMULADOS DEL AÑO ACTUAL Y DEL AÑO ANTERIOR (en mm)

PROVINCIA	DEPARTAMENTO	LOCALIDAD	13/8 al 19/8 mm	Acumulado Año	
				21/08/07	19/08/08
BUENOS AIRES	ADOLFO ALSINA	Carhué	3	404	251
		Rivera	5	387	296
		Villa Maza	6	304	378
	ALBERTI	Cuartel V	0	557	462
		AYACUCHO	Ayacucho	0	466,5
	AZUL	Azul	0	374,6	521,5
		Cacharí	0	424	506
		Chillar	0	547	481
	BAHIA BLANCA	Bahía Blanca	0	397,5	206,5
		Cabildo	0	453,3	257,6
	BALCARCE	Balcarce	0	544,5	602,5
		Bosch	0	453	605
		Los Pinos	0	475	528,5
	BARADERO	San Agustín	0	499	574,5
		Baradero	0	803	295
	BARTOLOMÉ MITRE	Arrecifes	0	779	387
	BENITO JUAREZ	Benito Juárez	3,5	494,1	440,1
		López	1,5	587,5	475
	BOLIVAR	Bolívar	0,5	465,9	518,8
	BRAGADO	Bragado	0	632	446
	CAMPANA	Campana	0	803	302
	CAÑUELAS	Cañuelas	0	547	506
	CAP. SARMIENTO	Capitán Sarmiento	0	853	394
	CARLOS CASARES	Belloq	0	474,8	587
	CARLOS TEJEDOR	Carlos Tejedor	0	579	550
	CARMEN DE ARECO	Carmen de Areco	0	802	336
	CASTELLI	Castelli	0	412,1	586,3
	CHACABUCO	Chacabuco	0	742	554
	CHASCOMUS	Chascomús	0	444	395
	CHIVILCOY	Chivilcoy	0	563	287
	COLON	Colón	0	647	348
	CORONEL DORREGO	Coronel Dorrego	0	436,8	238,2
	CORONEL PRINGLES	Coronel Pringles	0	483,7	410
	CORONEL ROSALES	Bajo Hondo	0	484	251,4
		Pehuen Co	0	428	335,5
		Punta Alta	0	441,5	192,1
	CORONEL SUAREZ	Coronel Suárez	0	473,3	281,9
	DAIREAUX	Daireaux	7	418	475
	DOLORES	Dolores	0	406,5	619,5
	EXALT. DE LA CRUZ	Capilla del Señor	0	814	308
	F.AMEGHINO	F. Ameghino	0	679	341
	GENERAL ALVEAR	General Alvear	0	545	450
	GONZALEZ CHAVEZ	Adolfo G. Chávez	0	392	452
	GRAL. ALVARADO	Miramar	0	794,5	487
	GRAL. ARENALES	General Arenales	0	749	453

PROVINCIA	DEPARTAMENTO	LOCALIDAD	13/8 al 19/8 mm	Acumulado Año	
				21/08/07	19/08/08
BUENOS AIRES	GRAL. GUIDO	Labardén	0	404,5	533,5
	GRAL. LAMADRID	General Lamadrid	0	443	503
	GRAL. LAVALLE	General Lavalle	0	736	716
	GRAL. MADARIAGA	General Madariaga	5	573	526
	GRAL. PINTO	General Pinto	0	695	355
	GRAL. PUEYRREDON	Mar del Plata	0	672	490
	GRAL. VIAMONTE	General Viamonte	0	623	486
	GRAL. VILLEGAS	General Villegas	0	677	453
	GUAMINI	Bonifacio	0	360	422
		Casbas	0	417	542
		Garré	1	301	471
		Guamini	5	383	340
	HIPOLITO YRIGOYEN	Henderson	0	500	358,5
	JUNIN	Junín	0	748	509,5
	LAPRIDA	Laprida	0	494,7	438
	LAS FLORES	Las Flores	0	427	544
	LEANDRO N. ALEM	Vedia	0	589	393
	LINCOLN	Lincoln	0	554	383
	LOBERIA	Dos Naciones	4	698	637
		Ldo. Matienzo	3	580,5	671
		Lobería	2	542	728
		Napaleofú	0	679	591
		Pieres	6	629,5	722
		San Manuel	0	664,5	674
	LOBOS	Lobos	0	459	442
	LUJAN	Luján	0	802	450
	MAIPU	Maipú	8	466	557,5
	MAR CHIQUITA	Coronel Vidal	5	562	503
		General Pirán	4	531,5	594
		Vivoratá	7	573	506
	MERCEDES	Gowland	0	601,5	330,1
		Franklin	0	645	261
	NAVARRO	Navarro	0	626	481
	NECOCHEA	Necochea	3	544,7	934
	NUEVE DE JULIO	Nueve de Julio	0	409	629
	OLAVARRIA	Olavarría	1,6	427,3	308,4
	PATAGONES	Cardenal Cagliero	0	120,5	128
		Carmen de Patagones	0	182	160,5
		José B. Casas	0	193	113
		Stroeder	0	113	142
		Villalonga	0	258	153
	PEHUAJO	Pehuajó	0	499,5	497
	PELLEGRINI	De Bary	0	411	349
		Pellegrini	0	414	318
	PERGAMINO	Acevedo	0	819	312
		El Socorro	0	708	229
		Pergamino	0	655	329
		Pinzón	0	601	313
		Rancagua	0	664	279
	PILA	Pila	0	565,5	630
	PUAN	Bordenave	0	381,5	305
		Puán	0	510,5	283,5
		Villa Iris	0	373	251,5
	RAMALLO	Ramallo	0	702	332

PROVINCIA	DEPARTAMENTO	LOCALIDAD	13/8 al 19/8 mm	Acumulado Año	
				21/08/07	19/08/08
BUENOS AIRES	RAUCH	Colman	0	412	370
		Egaña	0	417	375,5
		Miranda	0	473	473
		Rauch	0	421	573
	RIVADAVIA	Sansinena	0	563	279,5
	ROJAS	Rojas	0	791	424
	S. ANTONIO DE ARECO	San Antonio de Areco	0	961	353
	SAAVEDRA	Pigüé	0	477,2	360,9
	SALADILLO	Saladillo	0	570	385
	SALLIQUELO	Graciarena	4	294	388
		Quenumá	0	341	426
		Salliqueló	4	487	508
	SALTO	Arroyo Dulce	0	692	311
		Salto	0	733	336
	SAN ANDRÉS DE GILES	San Andrés de Giles	0	836	323
	SAN CAYETANO	San Cayetano	0	369,1	550,1
	SAN NICOLAS	Conesa	0	702	332
		San Nicolás	0	689	329
	SAN PEDRO	San Pedro	0	696	339
	SUIPACHA	Suipacha	0	636	286
	TANDIL	De La Canal	2	390	412
		Tandil	0	492,6	429,5
		Vela	0	522,5	488
	TORDILLO	Tordillo	0	453,5	676
	TORNQUIST	Tornquist	0	409,5	354,5
	TRENQUE LAUQUEN	Trenque Lauquen	0	412	443
	TRES ARROYOS	Tres Arroyos	2	336,3	409,3
	TRES LOMAS	Ing. Thompson	1	435	510
		Tres Lomas	0	384	529
	VEINTICINCO DE MAYO	Veinticinco de Mayo	0	618	510
	VILLARINO	Algarrobo	0	227,7	183,5
		Hilario Ascasubi	0	142	121,6
		Mayor Buratovich	0	238,5	156,5
		Médanos	0	276	151
		Montes de Oca	0	204	124
		Ombucta	0	365,5	149,5
		Pedro Luro	0	224,5	186,5
		Teniente Origone	0	261,5	157
	ZARATE	Zárate	0	757	331

PROVINCIA	DEPARTAMENTO	LOCALIDAD	13/8 al 19/8 mm	Acumulado Año	
				21/08/07	19/08/08
CÓRDOBA	COLON	Jesús María	0	608	409
	CRUZ DEL EJE	Cruz del Eje	0	280	356
	GRAL. ROCA	Burmeister	0	442	329
		Jovita	0	546	410
	GRAL. SAN MARTIN	Villa Huidobro	0	553	308
		Arroyo Cabral	0	640	430
		Etruria	0	517	392
	ISCHILIN	Villa María	0	433,1	369
		Dean Funes	0	317	526
		JUAREZ CELMAN	Alejandro Roca	0	250
	MARCOS JUAREZ	Bengolea	0	172	80
		Carnerillo	0	301	77
		Charras	0	206	116
		General Cabrera	0	280	158
		General Deheza	0	332	160
		La Carlota	0	302	110
		Arias	0	593	374
		Corral de Bustos	0	559	295
		Cruz Alta	0	556	324,5
		Marcos Juárez	0	497	304,5
	PTE. R. SAENZ PEÑA	General Levalle	0	478	433
		La Cesira	0	500	353
		Laboulaye	0	580,6	359
	RIO CUARTO	Adelia María	0	466	325
		Berrotarán	0	381	208
		C. Baigorria	0	431	268
		Chaján	0	419	194
		Coronel Moldes	0	488	225
		Las Acequias	0	235	203
		Río Cuarto	0	327	258
		Sampacho	0	456	216
		San Basilio	0	316	214
		V. Mackena	0	419	192
	RIO PRIMERO	Monte Cristo	0	646	384
	RIO SEGUNDO	Las Junturas	0	405	458
		Oncativo	0	465	437
		Villa Pilar	0	474,5	398
	SAN JUSTO	Freyre	0	738	636
		Las Varas	0	532	376,5
		Porteña	0	898	506
	SANTA MARIA TERCERO ARRIBA	San Francisco	0	685,4	461,1
		Tránsito	0	517	401
		Despeñaderos	0	589,5	394
		Río Tercero	0	483	444
		Hernando	0	609	453
		James Craik	0	395,5	404,5
		Villa del Totoral	0	614	362
TOTAL	S. José de la Dormida	0	600,5	420,5	
TULUMBA UNION	Bell Ville	0	461	467,5	
	Canals	0	467	415	
	Idiazábal	0	518	409	
	Monte Maíz	0	455	391	
	Noetinger	0	535,5	365	

PROVINCIA	DEPARTAMENTO	LOCALIDAD	13/8 al 19/8 mm	Acumulado Año	
				21/08/07	19/08/08
SAN LUIS	CHACABUCO	Concaran	0	63	233
	GOB. DUPUY	Buena Esperanza	0	307	239
	GRAL. PEDERNERA	Justo Daract	0	437	366
		La Toma	0	236	247
		Villa Mercedes	0	362	414
ENTRE RÍOS	SAN SALVADOR	San Salvador	0	822,5	430
	CONCORDIA	Concordia	0	774	296
	DIAMANTE	Aldea Protestante	0	958	205
		Costa Grande	0	944	255
		Diamante	0	970	212
	FEDERACION	Chajarí	0	710	403
	FEDERAL	Federal	0	824	363
	FELICIANO	Feliciano	0	619	408
	GUALEGUAY	Gualeguay	0	1246	294,5
	GUALEGUAYCHU	Pehuajó Norte	0	981,5	331,5
	LA PAZ	La Paz	0	630	299
	NOGOYA	Lucas Gonzalez	0	775	374,5
	PARANA	Cerrito	0	879	348
		Oro Verde	0	1076	375
	TALA	Rosario del Tala	0	1036	415,8
	URUGUAY	C. del Uruguay	0	775,9	405,4
	VICTORIA	Victoria	0	1160	395
	VILLAGUAY	Villaguay	0	884,5	428

PROVINCIA	DEPARTAMENTO	LOCALIDAD	13/8 al 19/8 mm	Acumulado Año		
				21/08/07	19/08/08	
LA PAMPA	ATREUCO	Cereales	3	361	195	
		Doblas	0	444,5	187	
		Macachín	3,5	545	346	
		Miguel Riglos	4	264	252,5	
		P.C.Rolón	5	490,5	360,5	
		Rolón	3	416	311	
		T. M. Anchorena	4	277	245	
		CAPITAL	Anguil	8	369	292
			Santa Rosa	4	377,9	295,7
		CATRILO	Catriló	0	331,5	299
	La Gloria		0	319	341,9	
	Lonquimay		0	322	372	
	P. C. Catriló		0	344	257,5	
	CHAPALEUFU	Uriburu	6	295,5	387	
		Bernardo Larroudé	0	608	237	
		Ceballos	0	486	252	
		Cnel. Hilario Lagos	0	586	204	
		Intendente Alvear	0	628	219	
		Sarah	0	409	169	
		Vértiz	0	353	156	
	CONHELLO	Conhella	0	498	199	
		Eduardo Castex	0	438,5	257	
		Mauricio Mayer	0	478	337	
		Montes Nieves	0	383	308	
		Rucanello	0	411	273	
		Winifreda	0	504	351	
	GUATRACHÉ	Alpachiri	0	432	130	
		General M. J. Campos	0	359,5	254	
		Guatraché	1	415	188,2	
		Perú	0	324	61	
	HUCAL	Santa Teresa	2	380	185	
		Abramo	0	298,5	172,5	
		Bernasconi	0	379	154,5	
		General San Martín	0	317	124	
	MARACO	Jacinto Aráuz	0	419	190	
		Agustoni	0	367	281	
		Dorila	0	375	166	
		General Pico	0	528	334	
		Speluzzi	0	499	231	
		Trebolares	0	408	427	
	QUEMU-QUEMU	Colonia Barón	0	524	370,5	
		Miguel Cané	0	378	353	
		Quemú Quemú	0	409	375	
		Relmo	0	243	262	
	RANCUL	Villa Mirasol	0	359	303	
		Caleufu	0	637	262	
		Chamaico	0	620	245	
		Ing. Foster	0	305	218	
		La Maruja	0	430,5	247	
		Parera	0	548	244	
		Pichi Huinca	0	399	200	
		Quetrequén	0	521	191	
		Rancul	0	390	182	

PROVINCIA	DEPARTAMENTO	LOCALIDAD	13/8 al 19/8 mm	Acumulado Año	
				21/08/07	19/08/08
LA PAMPA	REALICO	Alta Italia	0	578	371
		Embajador Martini	0	445	261
		Falucho	0	535	240
		Ing. Luiggi	0	410,5	253
		Maisonnave	0	406	179
		Ojeda	0	448	284
		Realicó	0	773	292
		Van Praet	0	268	244
	TOAY	Naicó	0	75	25
		Toay	0	331	108,5
	TRENEL	Arata	0	409	246
		Metileo	0	343	272
		Trenel	0	551	305
	UTRACAN	Ataliva Roca	0	474	268
		Chacharramendi	0	196,5	52,5
		Col. Santa María	0	336,5	173
		General Acha	0	468	390
		P.C. Padre Buodo	0	220	265
		Quehué	0	449,9	387
		Unanue	0	345	228

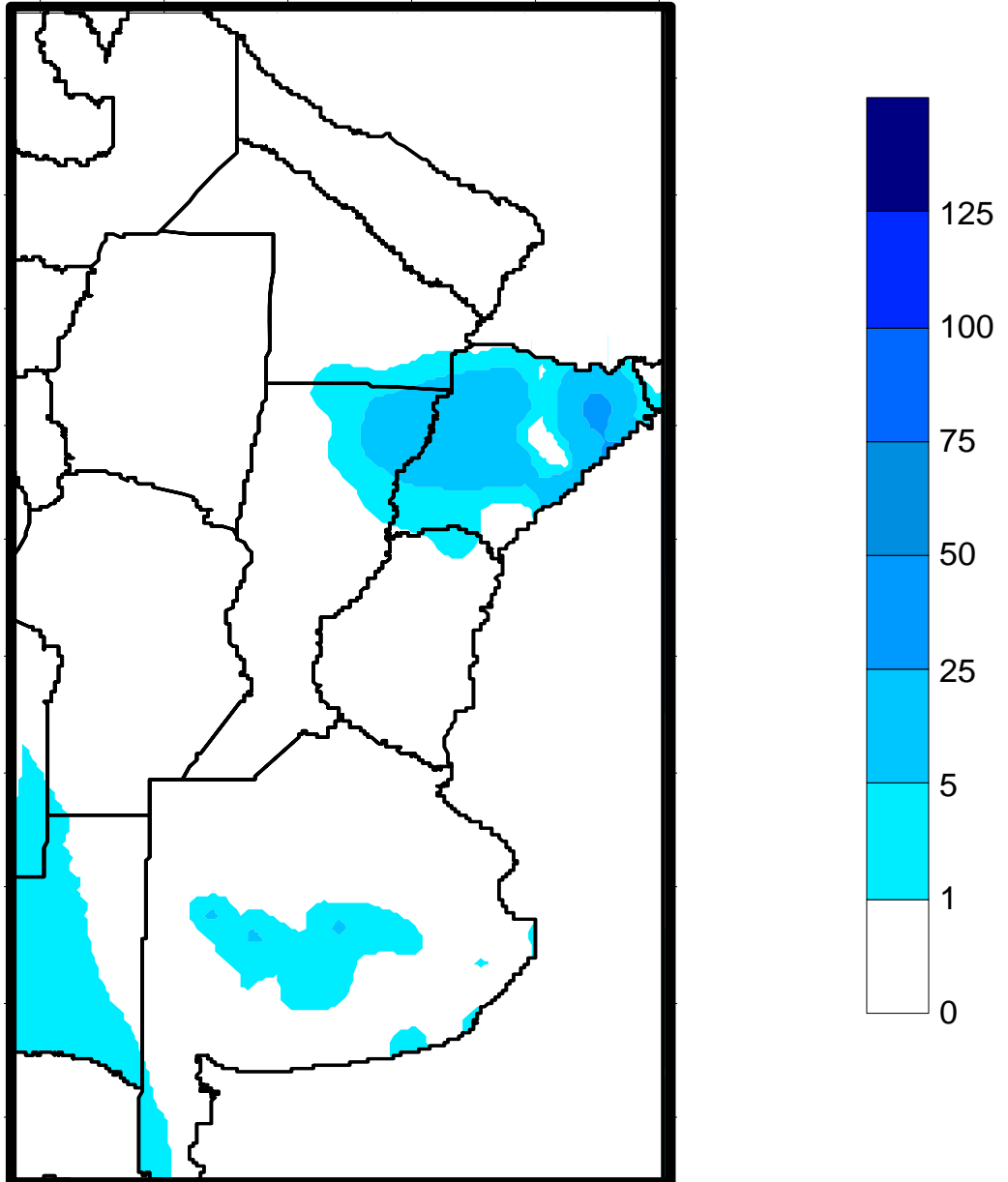
PROVINCIA	DEPARTAMENTO	LOCALIDAD	13/8 al 19/8 mm	Acumulado Año		
				21/08/07	19/08/08	
SANTA FE	BELGRANO	Armstrong	0	696	361	
		Montes de Oca	0	667	273	
	CASEROS	Bouquet	0	640	374	
		Casilda	0	825	380	
	CASTELLANOS	Chañar Ladeado	0	611	329	
		María Juana	0	916	341	
	CONSTITUCION	Rafaela	0	908	510	
		Bombal	0	742	372	
	GARAY	Sargento Cabral	0	719	450	
		Helvecia	0	1017	388	
	GRAL. LOPEZ	Carreras	0	624,4	418,4	
		Chovet	0	653	408	
		Maggiolo	0	400,6	421,2	
		María Teresa	0	462,6	321	
		Teodelina	0	729,5	329,8	
	GRAL. OBLIGADO	Venado Tuerto	0	459,9	389,4	
		Florencia	10	760	331	
		Reconquista	9	821	263	
	IRIONDO	Cañada de Gómez	0	640	365	
		Totoras	0	836	304	
	LA CAPITAL	Villa Eloísa	0	572	371	
		Santa Fe	0	946	442	
	LAS COLONIAS	Humboldt	0	1049	409	
		Santo Domingo	0	967	438	
		Sta. Clara Buena Vista	0	976	275	
	NUEVE DE JULIO	El Nochero	4	311	76	
		Tostado	5	723	148	
	ROSARIO	Arroyo Seco	0	971	309	
		Soldini	0	831	284	
	SAN CRISTOBAL	Ceres	0	522	206	
	SAN JAVIER	San Javier	4	680	341	
	SAN JERONIMO	Monje	0	986	322	
		Maciel	0	748	315	
	SAN JUSTO	San Genaro	0	1015	369	
		San Justo	0	770	523	
	SAN LORENZO	Pujato	0	813	247	
		Ricardone	0	819	216	
	SAN MARTIN	Cañada Rosquín	0	853	360	
		Landeta	0	926	278	
		S.Mtn. de las Escobas	0	977	312	
	VERA	Calchaquí	3	791	288	
		Intiyaco	15	411	245	
		Vera	12	912	283	
	SANTIAGO DEL ESTERO	AGUIRRE	Pinto	0	525	175
			ALBERDI	Campo Gallo	0	361
		BELGRANO	Sachayoj	0	262	627
			Bandera	0	773	212
		COPO	Monte Quemado	0	390	610
			Pampa de los Guanacos	0	399	514
		CHOYA	Frías	0	240	643
GRAL. TABOADA			Añatuya	0	450	193
		Los Juríes	4	397	253	
GUASAYAN		San Pedro de Guasayán	0	327	324	
		J. F. IBARRA	Campo del Cielo	0	286	298
Suncho Corral			0	235	197	
JIMENEZ		Bobadal	0	251	577	
		Isca Yacú	0	250	536	
LA BANDA		La Banda	0	489	361	
MORENO		Quimilí	0	329	395	
PELLEGRINI		Nueva Esperanza	0	378	711	
		Rapelli	0	305	689	

PROVINCIA	DEPARTAMENTO	LOCALIDAD	13/8 al 19/8 mm	Acumulado Año	
				21/08/07	19/08/08
CHACO	ALMIRANTE BROWN	Cpción. del Bermejo	0	834	285
		Los Frentones	0	553	346
		Pampa del Infierno	0	654	217
	BERMEJO	Taco Pozo	0	207	346
		Las Palmas	0	401	315
		Puerto Bermejo	0	412	383
	CDTE. FERNANDEZ	Pcia. Roque S.Peña	2	585	296
	CHACABUCO	Charata	0	461	325
	DOCE DE OCTUBRE	Gancedo	0	301	429
		General Pinedo	0	565	217
	DOS DE ABRIL	Hermoso Campo	0	476	192
	F. J. STA. MARIA de ORO	Chorotis	0	464	162
		Santa Sylvia	0	296	145
	GENERAL BELGRANO	Corzuela	0	353	226
	GENERAL DONOVAN	La Escondida.	0	567	364
		Makallé	0	465	267
	GRAL. GÜEMES	Colonia Miraflores	0	514	206
		Fuerte Esperanza	0	371	253
		Juan José Castelli	0	470	347
		Nueva Pompeya	0	263	240
	INDEPENDENCIA	Avia Terai	0	549	321
		Campo Largo	0	611	279
		Napenay	0	605	227
	LIB. GRAL. SAN MARTIN	Ciervo Petiso	0	421	393
		Lib.General San Martín	2	407	543
		Pampa Almirón	0	288	211
		Pampa del Indio	0	263	240
		Pcia. Roca	0	170	295
	LIBERTAD	Puerto Tirol	0	323	454
	MAIPU	Tres Isletas	0	371	338
	MYR. LUIS FONTANA	Cnel. Du Graty	0	664	121
		Villa Angela	0	896	311
	NUEVE DE JULIO	Las Breñas	0	506	207
		O'HIGGINS	La Clotilde	0	698
		La Tigra	0	796	254
		San Bernardo	0	764	190
	PCIA. DE LA PLAZA.	Pcia. de la Plaza	0	588	423
	PRIMERO DE MAYO	Colonia Benitez	1	551	280
		Margarita Belén	0	586	233
		El Tacuruzal	0	697	459
	QUITILIPÍ	Quitilipi	0	544	482
	SAN FERNANDO	Basail	4	946	283
		Resistencia	1	541	273
	SAN LORENZO	Samuhú	0	584	120
		Villa Berthet	0	887	156
	SARGENTO CABRAL	Capitán Solari	0	341	476
		Colonia Elisa	0	459	261
		Colonia Las Garcitas	0	417	277
		Colonias Unidas	0	467	484
	TAPENAGA	Ahumonia	0	739	225
	Charadai	0	935	259	
VEINTICINCO DE MAYO	Machagai	0	715	307	
MISIONES	CAPITAL	Posadas	s/d	300,1	466,3

PROVINCIA	DEPARTAMENTO	LOCALIDAD	13/8 al 19/8 mm	Acumulado Año		
				21/08/07	19/08/08	
CORRIENTES	BELLA VISTA	Bella Vista	8	698	311,3	
	CAPITAL	Corrientes	2,5	690,2	358,5	
	CONCEPCION	Concepción	40	567	431	
		Tabay	50	280	351	
	CURUZU CUATIA	Curuzú Cuatiá	39	377	595	
	ESQUINA	Esquina	0	130	277,5	
	GENERAL ALVEAR	Alvear	10	732	642	
	GENERAL PAZ	Itá Ibaté	0	902	307	
	GOYA	Goya	25	759,5	279,5	
	ITUZAINGO	Ituzaingo	3	155	481	
	MERCEDES	Mercedes	17	607,8	568,5	
	MONTE CASEROS	Monte Caseros	26,5	499,6	399,6	
	PASO DE LOS LIBRES	Paso de los Libres	22	401,5	688,8	
	SAN MARTIN	La Cruz	29	773,5	764	
		Yapeyú	91	215	784	
		SANTO TOME	Garruchos	10	737	635
		Santo Tomé	20	209	466	
TUCUMAN	BURRUYACU	Burruyacú	0	619	674	
		Estación Garmendia	0	478	393	
		La Cruz	0	611	795	
		La Ramada	0	539	730	
	CHICLIGASTA	Concepción	0	1009	566	
		Cañete	0	196	451	
		Delfín Gallo	0	596	480	
	CRUZ ALTA	Las Cejas	0	500	427	
		Los Pereyra	0	539	489	
		Los Ralos	0	550	468	
	GRANEROS	Graneros	0	751	363	
		Taco Ralo	0	499	375	
	LA COCHA	La Cocha	0	624	351	
		La Invernada	0	585	299	
		Rumi Punco	0	613	292	
		Estación Aráoz	0	106	534	
SALTA	ANTA	J. V. Gonzalez	0	411	956	
		Las Lajitas	0	446	760	
		Piquete Cabado	0	401	670	
		Saravia	0	421	679	
		Talavera	0	359	629	
		CANDELARIA	Candelaria	0	524	684
	GENERAL GÜEMES	Güemes	0	614	538	
		Embarcación	0	310	575	
		Tartagal	0	255	598	
	METAN	El Galpón	0	570	635	
		Metán	0	618	705	
	ORAN	Orán	0	309	691	
		Pichanal	0	279	614	
	ROS. DE LA FRONTERA	Rosario de la Frontera	0	616	686	
	JUJUY	EL CARMEN	Ciudad Perico	0	548	493
			El Carmen	0	563	456
Pampa Blanca			0	435	474	
GENERAL BELGRANO		Capital	0	366	288	
LEDESMA		Palpalá	0	483	428	
SANTA BARBARA		Santa Bárbara	0	s/d	448	
CATAMARCA	SANTA ROSA	El Bañado	0	528	752	
		Los Altos	0	530	813	
		San Pedro	0	539	756	

MAPA DE PRECIPITACIONES

SEMANA 13/08/08 al 19/08/08



Fuente: Dirección de Coordinación de Delegaciones